
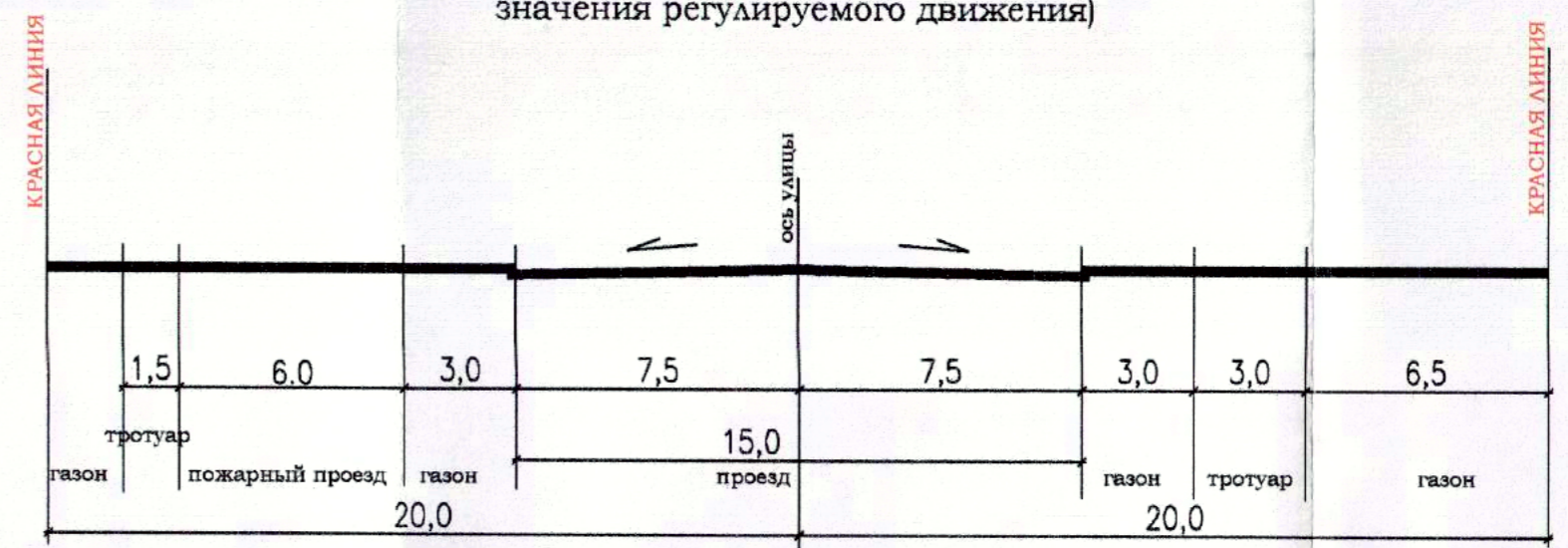


1 - 1  
ул. Карла Маркса  
(существующая магистральная улица  
общегородского значения регулируемого движения)




2 - 2  
ул. Лесная  
( магистральная улица общегородского  
значения регулируемого движения)



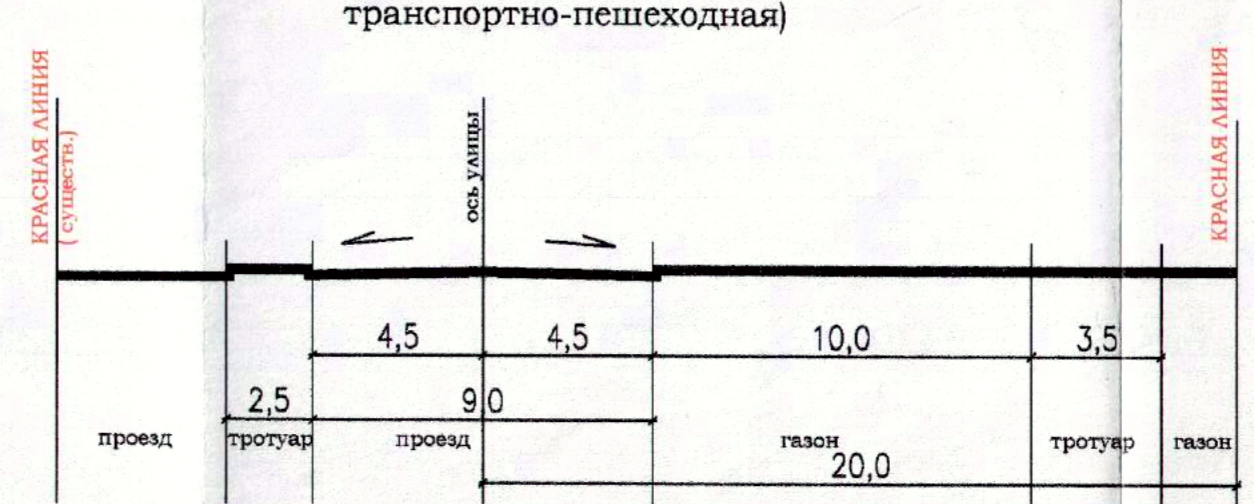
3 - 3  
ул. Тверской шлюз  
( магистральная улица общегородского значения  
непрерывного движения)



4 - 4  
ул. Борисова  
(существующая магистральная улица  
районного значения, пешеходно-транспортная)



5 - 5  
ул. Северная  
(магистральная улица районного значения,  
транспортно-пешеходная)



УСЛОВНЫЕ ОБОЗНАЧЕНИЯ

- Граница проектирования
- Красная линия проектируемая
- Дороги и проезды межквартальные
- Внутриквартальные проезды
- Зоны зеленых насаждений
- Зоны ДДУ
- Зоны школы
- Застройка существующая и строящаяся
- Застройка проектируемая
- Застройка перспективная
- Хозяйственная площадка
- Проектируемые автостоянки

ВЕДОМОСТЬ КООРДИНАТ ПОВОРОТНЫХ ТОЧЕК		
№	x	y
1	11403.82	9600.51
2	11426.62	9754.28
3	11427.11	9872.25
4	11425.81	10148.72
5	11725.06	10106.74
6	11954.11	10199.67
7	12019.48	10029.50
8	12036.31	9985.76
9	12059.78	9888.60
10	12057.43	9788.68
11	12052.80	9758.49
12	12048.26	9728.28
13	12044.46	9702.51
14	12014.44	9505.52
15	11475.76	10173.42
16	11865.12	10431.28
17	11944.04	10225.87
18	11728.07	10138.02

Согласовано  
 Подпись и дата  
 Имя, № подлин.

08-108/09-П/ПТ-П/ЧП					
Ленинградская область, г. Тихвин, территория 1-А микрорайона в границах улиц: Карла Маркса, Борисова, Тверской шлюз, Солнечная.					
Проект чертежа планировки территории				Страница	Лист
Чертеж красных линий М1:2000				7	
ООО"ТРАСТ-ПРОЕКТ"					